COMUNE DI SAN DONA' DI PIAVE

Provincia di Venezia

CONSORZIO DI BONIFICA VENETO ORIENTALE

Portogruaro - San Donà di Piave (VE)

ADOTTATO
APPROVATO
Dal Consiglio Comunale con Deliberazione n° 56 del 3/7/2014

IL SEGRETARIO GENERALE
Dr.ssa Maria Rosaria Rizzo

IL PRESIDENTE
Francesco Rizzante

PROVINCIA DI VENEZIA

Comune di S.Donà di Piave

PIANO REGOLATORE DELLE ACQUE

14.2	VALORIZZAZIONE AMBIENTALE DEI CORSI D'ACQUA: CASI STUDIO

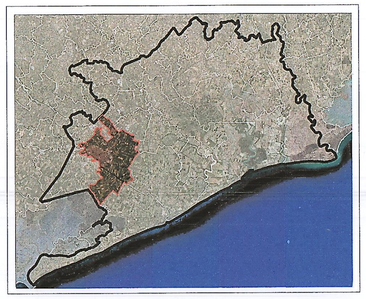

Redattori

Dott. Ing. Sergio Grego — Dott. Ing. Giulio Pianon — Dott. Agr. Graziano Paulon

Collaboratori

Geom.Walter Corazza — Dott. Ing. Erika Grigoletto — Dott.Agr. Christian Bonetto

Marzo 2014

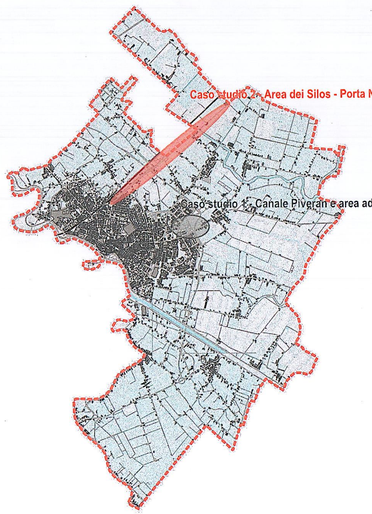

AREA DEI SILOS - PORTA NORD

A nord del centro di San Donà di Piave, nel pressi dalla "Zona Silos" in corrispondenza della cosiddetta "Porta Nord", è presente un'area con buone potenzialità di valorizzazione ambientale e fruitiva.
Tale area si sviluppa lungo il canale navigabile a partire dall'area "dei Silos" fino all'attraversamento della nuova bretella, dove il canale è sifonato e prosegue adiacente alla discarica.
Il canale stesso è potenzialmente un elemento importante sia dal punto di vista degli habitat acquatici e ripariali, sia per la fruizione sia sportiva che di svago.

Lungo la sponda nord del canale vi sono delle aree inedificate che si prestano per la ricreazione di spazi per la realizzazione e delle aree pubbliche a disposizione per eventuali interventi di valorizzazione.

La discarica è esaurita e dovrà essere riqualificata dandole nuova funzione.

L'area è già oggi oggetto di un'importante utilizzo sportivo e fruitivo, ma necessita di una riqualificazione paesaggistica ed urbanistica.



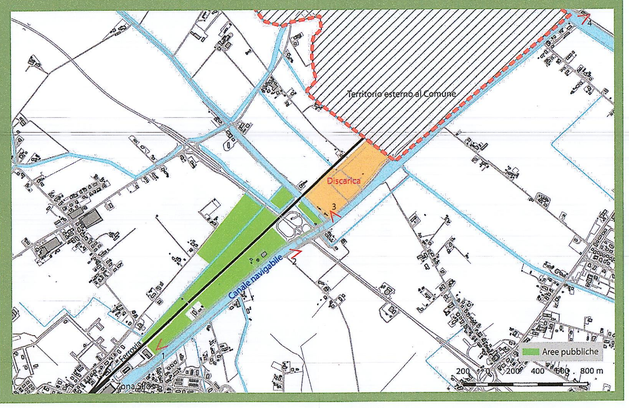

PROPOSTA DI VALORIZZAZIONE

La proposta di valorizzazione dell'ambito in questione prende in esame sia aspetti ambientali che fruitivi. Si prevedono in particolare i seguenti interventi:
- Realizzazione spazi d'acqua a nord del canale con escavazione di aree umide a alimentate direttamente dal canale, con presenza di specie fitodepurative e vegetazione spondale adeguata. Attorno agli spazi potranno essere realizzati percorsi fruitivi e sportivi ad elevato valore paesaggistico;
- Sistemazione delle sponde del canale navigabile con inserimento di specie fitodepurative al fine di migliorare la qualità delle acque;
- Inserimento di pontili, strutture e service per il canottaggio nel canale o altre attività sportive;
- Spostamento delle strada Via dei Silos verso la ferrovia per creare un'unica area senza frammentazioni
- Creazione di itinerari ciclabili e pedonali
- Creazione di impianti sportivi immersi nel verde
- Collegamento ciclabile e pedonale tra le due aree frazionate dalla bretella stradale;
- Realizzazione di parco nell'area pubblica con nuove piantumazioni, percorsi e piazzole attrezzate per gioco;
- Interventi per vivificazione di alcuni canali che si dipartono dal canale navigabile principale;
- Realizzazione itinerari di collegamento ciclopedonale inter e intra-comunali.

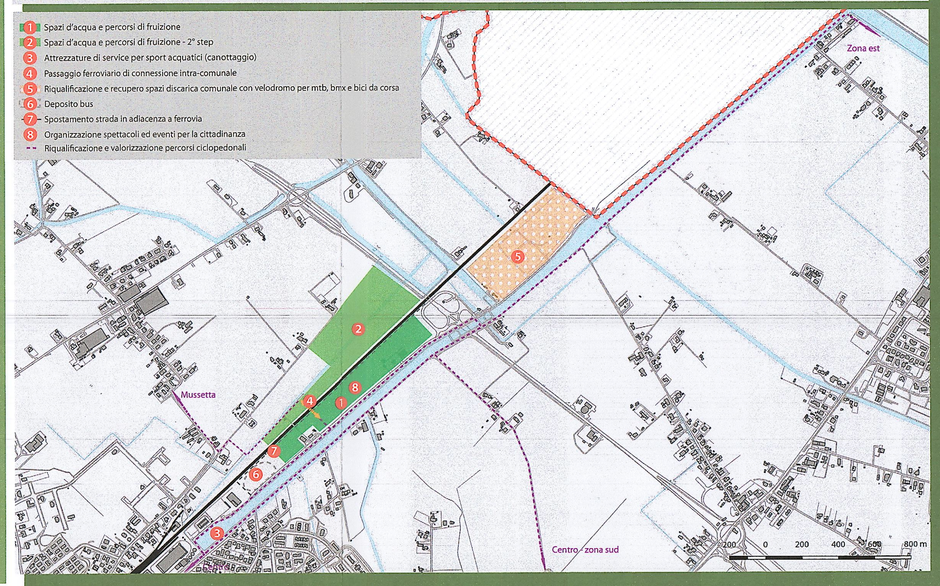

Sezione tipo di progetto

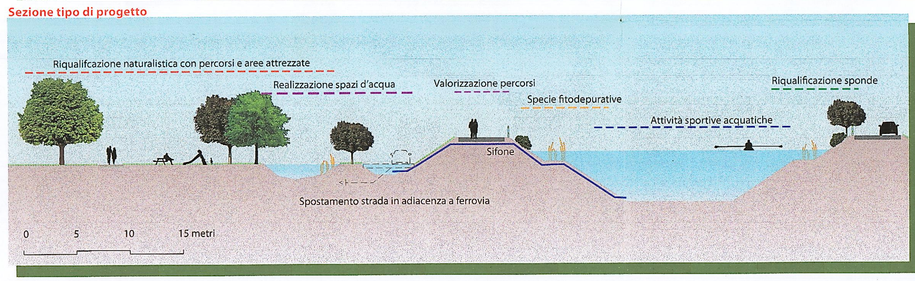

Sezione tipo di progetto alternativo

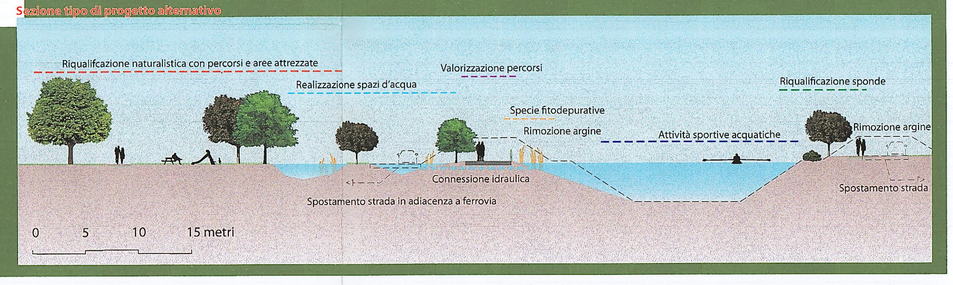

Foto storiche dell'area









Esempi di realtà analoghe